

RDV SUR PLACE(S)

« fabriquer collectivement les espaces publics »



Les Andains c'est quoi?

« Alignement d'herbes, de foin ou de céréales que le faucheur ou la machine laisse au fur et à mesure qu'avance le travail. Bande de branchages et de rémanents constituée à l'occasion d'une coupe ou du dégagement d'un terrain à reboiser.»

La commande

- >> la mairie à l'origine du projet
- >> une étude urbaine de **12 mois**
- >> menée par **des architectes**
- >> par une **démarche participative** avec les habitants
- >> **33 975 € HT** financés par **l'Europe, la Région, le Département et la Commune**
- >> soutenue par le PNR des Monts d'Ardèche et le CAUE

Les objectifs

- >> Inventer les **nouveaux usages** et **aménager** la place de Fay
- >> **Redynamiser le centre bourg**
- >> Créer une **véritable centralité**,
- >> Remobiliser l'**habitat vacant** autour de la place,
- >> Organiser des **événements** et des **chantiers participatifs**
- >> Impulser une **dynamique collective**

Les Andains c'est qui?

- >> un réseau de 15 **architectes et paysagistes** pluridisciplinaire
- >> études urbaines & paysagères, architectures & installations
- >> cinq architectes actifs sur l'étude de Fay-sur-Lignon
- >> **Chloé, Marion, Clément, Baptiste et Guillaume**
- >> un partenaire, **CS2N économiste de la construction**

C'EST VOUS !
HABITANTS, ELUS,
ASSOCIATIONS

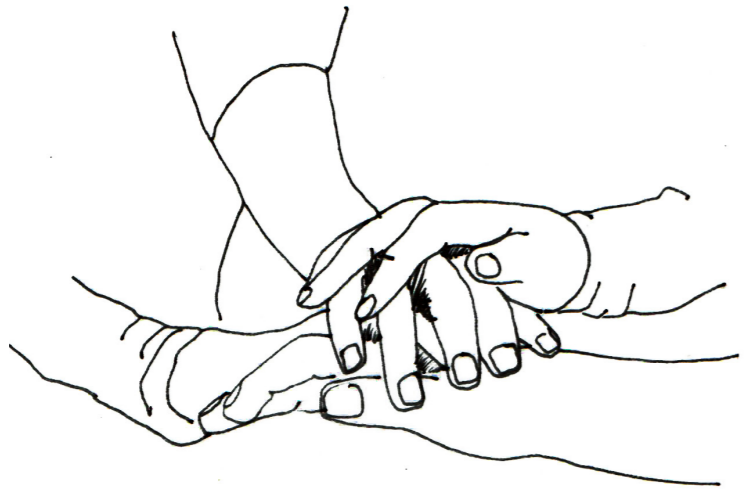
LE COMITE DE SUIVI

Intéressés par l'étude et motivés pour vous impliquer d'avantage dans la transformation de votre village, manifestez-vous lors des temps de résidence pour faire partie du Comité de Suivi qui pilotera tout au long de l'étude et au-delà le projet de transformation du centre-bourg et de l'espace public!

RDV SUR PLACE(S)

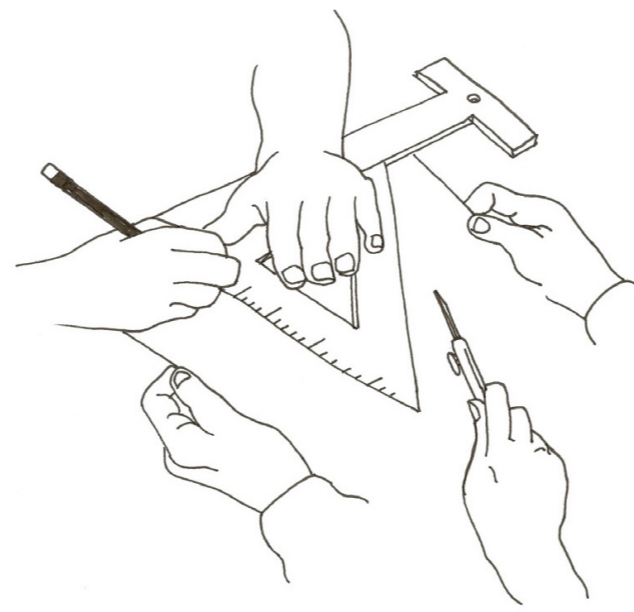
« fabriquer collectivement les espaces publics »

Une méthode, 3 outils




La résidence AVEC LES HABITANTS

- . arpentage & relevé
- . ballades commentées
- . ateliers thématiques
- . événements
- . chantier participatif etc...



Le travail en atelier ENTRE NOUS

- . préparation & compte rendus des résidences
- . analyse des données & études existantes
- . élaboration des scénarios
- . fabrication des fiches de projet
- . etc...



Le Comité de Suivi HABITANTS, ASSOCIATIONS & ELUS

- . préparation des temps de résidence
- . récolte de données
- . partage et débats
- . choix et validation du scénario de référence
- . relais de communication etc...

Une année, 5 phases, 3 résidences

1. Lancement de l'étude UNE DEMARCHE PARTAGEE

- . partager des objectifs communs, une méthode
- . transmission de savoirs sur le territoire
- . récolte d'informations
- . élaboration de la stratégie de communication
- . prise de contact avec les acteurs locaux

2. Immersion RECOLTER LA MATIERE

- . dresser un portrait objectif et subjectif de Fay
- . relever les opportunités et points de blocage
- . récolter les envies
- . définir les premiers enjeux de l'étude
- . réajuster le périmètre de l'étude

3. Inventer les usages futurs L'INVENTION COLLECTIVE

- . expérimenter de nouveaux usages à l'échelle 1
- . fédérer les habitants par une réflexion collective
- . initier la transformation de la place
- . recenser les porteurs de projets
- . les opportunités et éventuels points de blocage

RESIDENCE n°1
du 23 au 27 janv. 2018

ANALYSONS

RESIDENCE n°2
du 15 au 19 mai 2018

EXPERIMENTONS

4. Feuille de route opérationnelle CONFRONTER LES HYPOTHESES

- . inventer deux scénarios d'aménagement
- . confronter, hybrider les hypothèses
- . programmer les différentes actions à mener
- . hiérarchiser les actions dans un plan guide
- . différencier les échelles d'intervention et de temps

5. Aménagement signal UNE PREMIERE PIERRE

- . co-concevoir une intervention ponctuelle
- . initier la transformation de la place
- . sensibiliser les habitants aux questions de la durabilité et de l'entretien de l'espace public
- . faire le lien entre les fiches action et la réalité

RESIDENCE n°3
du 09 au 13 oct. 2018

CONSTRUISONS